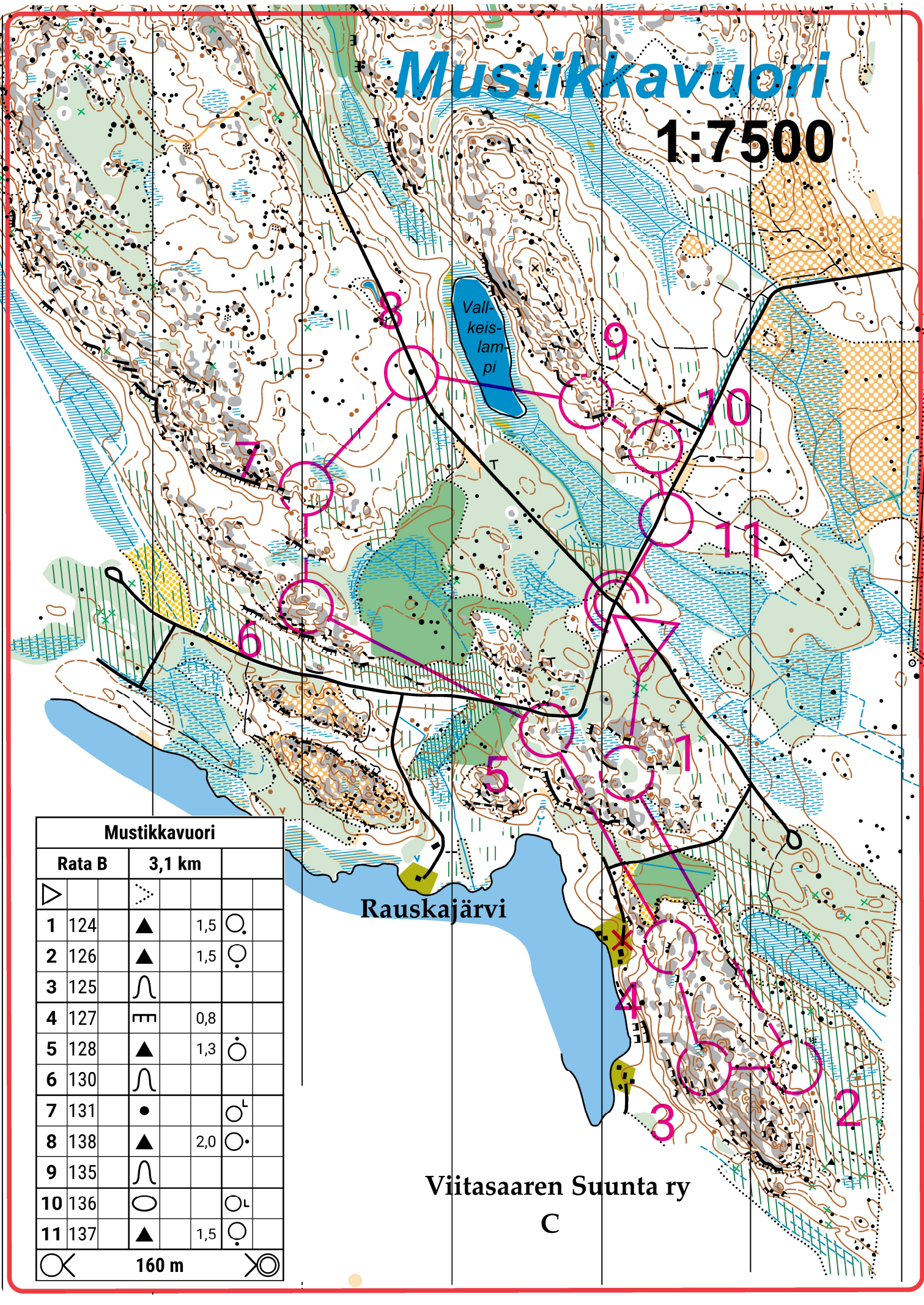




# Mustikkavuori

## 1:7500



Mustikkavuori				
Rata B		3,1 km		
1	124	▲	1,5	○
2	126	▲	1,5	○
3	125	∩		
4	127	▬▬▬	0,8	
5	128	▲	1,3	○
6	130	∩		
7	131	●		○ <sup>L</sup>
8	138	▲	2,0	○
9	135	∩		
10	136	○		○ <sup>L</sup>
11	137	▲	1,5	○

 160 m 

Rauskajärvi

Viitasaaren Suunta ry

C